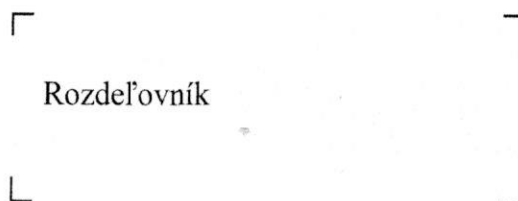


OBEC SLATVINA

Stavebný úrad

Slatvina 63, 053 61 Slatvina



Rozdeľovník

Váš list číslo / zo dňa

Naše číslo
90/2019/UK-OZN/SI

Vybavuje / linka / e-mail

Slovinský Dušan, Mgr. / +421915969156
stavebnyuradobce@gmail.com

Slatvina

25.03.2019

Vec :

Návrh 02 Slovakia, s.r.o., Einsteinova 24, 851 01 Bratislava, IČO; 35848863 v zastúpení DELTECH, a. s., Priemyselná 1, 031 01 Liptovský Mikuláš, IČO: 30225582 na vydanie územného rozhodnutia o umiestnení stavby podľa § 35 zákona č. 50/1976 Zb. v znení neskorších predpisov na pozemkoch registra C KN parc. č. 504, 518, 519, 521, k. ú. Slatvina pre stavbu „Oporný a vytyčovací bod nadzemného vedenia elektronickej komunikačnej siete 71652 SNSLA Slatvina“ zo dňa 22.03.2019

O Z N Á M E N I E

o začatí územného konania o umiestnení stavby podľa § 36 ods. 4 zákona č. 50/1976 Zb. o územnom plánovaní a stavebnom poriadku, v znení neskorších predpisov

verejnou vyhláškou.

Obec Slatvina, Slatvina 63, 053 61 Slatvina ako vecne a územne príslušný stavebný úrad, podľa ust. § 117 v spojení s ust. § 119 zákona č. 50/1976 v znení neskorších predpisov a § 2 písm. e) zákona NR SR č. 416/2001 Z.z. o prechode niektorých pôsobností z orgánov štátnej správy na obce a vyššie územné celky

o z n a m u j e

občanom a právnickým osobám **Obce Slatvina, Obce Olšavka, Obce Granč – Petrovce**, ktorých vlastnícke, alebo iné práva k pozemkov a stavbám vrátane susedných pozemkov a stavieb môžu byť rozhodnutím dotknuté, že dňa **22.03.2019** podal investor **02 Slovakia, s.r.o., Einsteinova 24, 851 01 Bratislava, IČO; 35848863** v zastúpení **DELTECH, a. s., Priemyselná 1, 031 01 Liptovský Mikuláš, IČO: 30225582** návrh na vydanie územného rozhodnutia o umiestnení stavby podľa § 35 zákona č. 50/1976 Zb. v znení neskorších predpisov na pozemkoch registra C KN parc. č. **504, 518, 519, 521, katastrálne územie Slatvina** pre stavbu „**Oporný a vytyčovací bod nadzemného vedenia elektronickej komunikačnej siete 71652 SNSLA Slatvina**“.

Stavba rieši:

Účelom stavby je výstavba novej základňovej stanice mobilnej komunikačnej siete 2G/LTE spoločnosti O2 Slovakia, s.r.o.. V zmysle zákona o elektronických komunikáciách (351/2011 Z.z.), §67 Spoločné umiestnenie a používanie zariadení je daná stavba jednou zo sústavy plánovaných stavieb O2 Slovakia, s.r.o. s plánovanou rezervnou kapacitou pre umiestnenie zariadení iných mobilných operátorov - v tomto prípade Orange Slovensko, a.s.

Dominantný celok tvorí oceľový priehradový stožiar celkovej výšky 50m kotvený do železobetónového základu a prislúchajúce technologické zariadenia. Antény sú umiestnené vo vrchole stožiara v požadovanej výške a smere. Technologické kabinety sú pod oceľovým prístreškom, umiestnené na oceľových podstavcoch kotvených do betónovej plochy. Stavba sa bude nachádzať nad obcou Slatvina.

Projekt je členený na stavebné objekty;

| | |
|-------|--|
| SO-01 | Stožiar, základ stožiara |
| SO-02 | Prevádzkový objekt - outdoor technológia |
| SO-03 | Prípojka VN, trafostanica a prívod NN |
| SO-04 | Oplotenie |

Výstavba základňovej stanice bude prebiehať v dvoch etapách:

Etapa č.1:

Výkopové práce, vybudovanie základov pre stožiar, vybudovanie stožiara, oplotenia, vybudovanie betónovej plochy pre osadenie technológie, osadenie oceľového prístrešku a technologických kabinetov, antén spol. O2 Slovakia - 71652 SNSLA - Vybudovanie VN prípojky, trafostanice a prívodu NN

Etapa č.2:

Vybudovanie betónovej plochy, osadenie technologického kabinetu, antén, podružné pripojenie na el. energiu spol. ORANGE- 1202KO Dúbrava_O2.

Uvedeným dňom bolo začaté územné konanie o umiestnení stavby.

Účastníkom konania, ktorých vlastnícke, alebo iné práva k pozemkom a stavbám včítane susedných pozemkov a stavieb môžu byť vydaným územným rozhodnutím dotknuté, oznamuje Obec Slatvina stavebný úrad začatie územného konania verejnou vyhláškou podľa § 36 ods.4 stavebného zákona z dôvodu, že mu nie sú známi účastníci konania a ich pobyt. Podľa ust. § 26 správneho poriadku a v náväznosti na ust. § 36 ods. 1 stavebného zákona nariaďuje k predloženému návrhu ústne pojednávanie spojené s miestnym zisťovaním na deň:

**16.04.2019 so stretnutím účastníkov konania na obecnom úrade v Slatvine, Slatvina 63
o 10.00 hod.**

Súčasťou tejto verejnej vyhlášky je situácia v M 1:1000 zakreslená v kópii katastrálnej mapy v projektovej dokumentácii spracovanej zodpovedným projektantom: Ing. Juliusom Matejčekom, autorizovaným stavebným inžinierom oprávnenie SKSI č. 3735*I4 so zakreslením predmetu územného konania.

Poučenie:

Podklady územného rozhodnutia sú k dispozícii a k nahliadnutiu na obecnom úrade v Slatvine pondelok až piatok v úradných hodinách od 7,30 - 12,00 hod. a od 13,00 - 15,00 hod. Účastníci územného konania môžu svoje námietky a pripomienky k návrhu uplatniť na obecnom úrade v Slatvine, Slatvina 63 v lehote do 15 dní odo dňa vyvesenia tejto verejnej vyhlášky. K pripomienkam a námietkam, ktoré boli, alebo mohli byť uplatnené pri prejednávaní územno plánovacej dokumentácie sa neprihliada. Keď sa nechá niektorý z účastníkov konania zastupovať, predloží jeho zástupca písomnú plnú moc.



Mgr. Vladislav Vrábek
starosta obce

Toto oznámenie musí byť vyvesené 15 dní na úradnej tabuli obce.

Vyvesené dňa:

Sňaté dňa:

Pečiatka a podpis orgánu, ktorý potvrdzuje vyvesenie a sňatie.

Oznámenie sa doručí:

Účastníkom konania:

Verejnou vyhláškou

1. DELTECH. a. s. Priemyselná 1 031 01 Lipt. Mikuláš
2. Obec Slatvina, Slatvina 63, 053 61 Slatvina
3. Obec Ofšavka, Ofšavka 39, 053 61 Spišské Vlachy
4. Obec Granč – Petrovce, Granč – Petrovce 107, 053 05 Behárovce
5. Slovensky pozemkový fond. Regionálny odbor Poprad, Partizánska 704/31, 058 01 Poprad

Dotknutým orgánom:

1. Okresný úrad OS o ŽP (ŠS OPaK, ŠSOH, ŠVS), Štefánikovo nám. 5, 052 01 Sp. Nová Ves
2. Okresný úrad Spišská Nová Ves, pozemkový a lesný odbor, Štefánikovo nám. 5, 052 01 Sp. Nová Ves
3. Okresný úrad Spišská Nová Ves, odbor krízového riadenia, Štefánikovo nám. 5, 052 01 Sp. Nová Ves
4. Ministerstvo obrany SR, DP Východ, Komenského 39/A, 040 01 Košice
5. Dopravný úrad, Letisko M. R. Štefánika, 823 05 Bratislava
6. Obvodný bankský úrad, Markušovská cesta 1, 052 01 Spišská Nová Ves
7. Ministerstvo dopravy a výstavby, oddelenie oblastného hygienika, Štefánikova 50/A, 040 01 Košice
8. Okresné riaditeľstvo H a ZZ, Brezová 30, 052 01 Spišská Nová Ves
9. Slovak Telekom, a. s., Bajkalská 28, 817 62 Bratislava
10. VSD a.s., Mlynská 31, 042 91 Košice

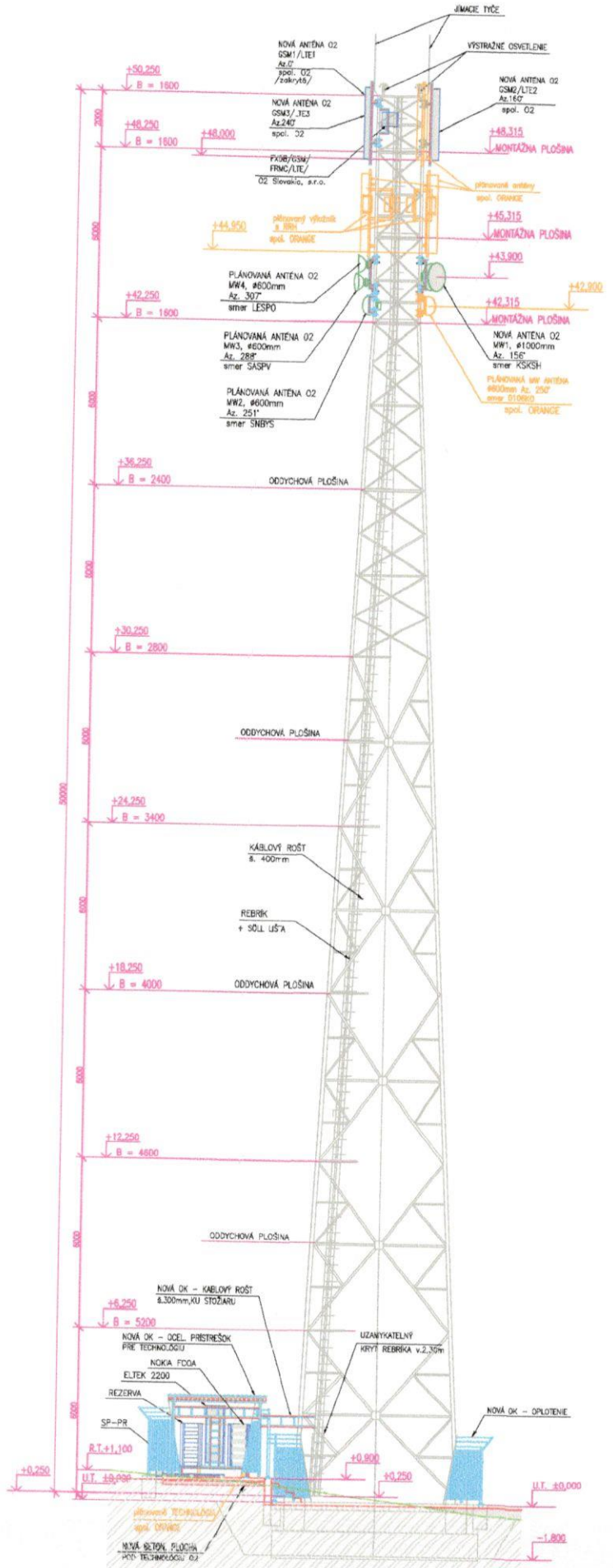
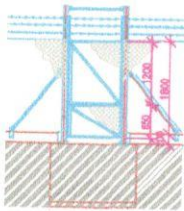
STOŽIAR REIME JAT 70/H - VÝŠKA 50 m / 20 m²
POHLAD JUHOZÁPADNÝ
M 1:150

POZNÁMKY

NA URČENEJ POZÍCII VYBUDOVAŤ ZÁKLADNOVÚ STANICU spol. O2 SLOVAKIA NA PLOCHE 8x12m, TERÉN V MIESTE STAVBY UPRAVIŤ DO ROVINY, V OBJEKTE UMIESTNIŤ 50,0m ŠTVORBOXY PRIEHRADOVÝ STOŽIAR A OUTDOOR TECHNOLOGIU POD PRÍSTREŠKOM, PLOCHU VYSYPÁŤ MAKADAMOM. NA NOVO VYBUDOVANEJ ZÁKLADNOVEJ STANICI spol. O2 SLOVAKIA REALIZOVAŤ INŠTALÁCIU TECHNOLOGIE GSM/LTE:

- V SEKTORE S1, S2 A S3 INŠTALOVAŤ VÝLOŽNÍKY S DUALBAND ANTÉNAMI ADU4517R0V06 NA PRACOVNEJ PLOŠINE VO VÝŠKE +48,315 m
- NA PRACOVNEJ PLOŠINE VO VÝŠKE +42,315m INŠTALOVAŤ MW ANTÉNU MW1 SMER KSKSH NA NOVÝ VÝLOŽNÍK S UCHYTENÍM NA NÁROŽNÍK STOŽIARA
- NA NOVÚ BETÓNOVÚ PLOCHU OSADIŤ PRÍSTREŠOK PRE TECHNOLOGICKÉ KABINETY
- NA NOVÚ BETÓNOVÚ PLOCHU S PRÍSTREŠKOM INŠTALOVAŤ TECHNOLOGICKÝ KABINET ELTEK 2200, TECHNOLOGICKÝ KABINET FCOA, V KTOROM BUDÚ UMIESTNENÉ MODULY NOKIA A REZERVNÚ POZÍCIU
- NA PRACOVNEJ PLOŠINE VO VÝŠKE +48,315m, NA NOVOM NOSIČI OSADIŤ RÁDIOVÉ MODULY NOKIA (FRM, FXDB)
- INŠTALOVAŤ ZVISLÝ A VODOROVNÝ KÁBLOVÝ ROŠŤ V PRIESTORE PRÍSTREŠKU (SÚČASŤ PRÍSTREŠKU)
- INŠTALOVAŤ VODOROVNÝ KÁBLOVÝ ROŠŤ SO STRIEŠKOU OD PRÍSTREŠKU KU KÁBLOVÉMU ROŠTU NA STOŽIARI
- K ANTÉNAM INŠTALOVAŤ OPTICKÉ, NAPÁJACIE, RG KÁBLE A JUMPPE
- OSADIŤ OPLIETENIE, DO OPLIETENIA ZAPLIETŤ ROXOR V DVOCH ÚROVNIACH (OD ZEME A Z VRCHU cca 500mm), PO CELOM OBVODE (OKREM BRÁNY), OSADIŤ JEDNOKRÍDLOVÚ VSTUPNÚ BRÁNU ROZDELENÚ NA TRETINY
- VYBUDOVAŤ NOVÝ PRÍPOJK. VN, TRAFOSTANICU A NN PRÍVOD, PRÍKON 20kW, ISTIČ PRED ELEKTROMEROM In=32A
- V OPLIETENEJ PLOCHE A NA STOŽIARI BUDE UMIESTNENÁ AJ TECHNOLOGIA ORANGE:
 - TECHNOLOGICKÝ KABINET NA NOVEJ PRESTRÉŽENEJ BETÓNOVEJ PLOCHE PRI STOŽIARI
 - VYSIELACIE ANTÉNY NA PLOŠINE VO VÝŠKE 45,315m
 - MW ANTÉNA NA PLOŠINE VO VÝŠKE 42,315m
 - MODULY RRH NA PRACOVNEJ PLOŠINE VO VÝŠKE 45,315m

POHLAD NA VSTUPNÚ BRÁNU



ETAPA 1.1:

VYBUDOVANIE STOŽIARA, OPLIETENIA, OSADENIE TECHNOLOGICKÝCH KABINETOV, ANTÉN SPOL. O2 SLOVAKIA - 71652 SNSIA SLATVINA, VYBUDOVANIE VN PRÍPOJKY, TRAFOSTANICE A PRÍVODU NN

ETAPA 1.2:

OSADENIE TECHNOLOGICKÉHO KABINETU, ANTÉN SPOL. ORANGE - 120ZKO DUBRAVA_02

V OPLIETENEJ PLOCHE A NA STOŽIARI BUDE UMIESTNENÁ TECHNOLOGIA spol. O2 SLOVAKIA A spol. ORANGE s označením 120ZKO DUBRAVA_02

| | | | |
|-------------------|---------|-------------------------|------------------|
| 00 | 01/2019 | PO | |
| REV. | DATA | POPIS REVIZIE DOKUMENTU | A Slovákova |
| Hlavný projektant | | Zodpovedný projektant | Ing. J. Matyášek |
| | | | Ing. J. Matyášek |
| | | | SCHVÁLIL |



Priemyselná 1
031 01 Lipovecký Mikuláš

Investor: stavebník
Miesto stavby
OPORNÝ A VYTVŔŔOVACÍ BOD NADZEMNEHO VEDENIA ELEKTRONICKEJ KOMUNIKAČNEJ SIEŤE

O2 Slovakia, s.r.o. Einsteinova 24, 85101 Bratislava
Sedm stožiar spol. O2 Slovakia s.r.o.
Prv. ú. M. C. 506, K.Ú. Slatvina, 09C, Správk. nová ves

| | |
|-----------------|---|
| Objekt / adresa | 71652 SNSIA SLATVINA, 120ZKO DUBRAVA_02 |
| Časť/profesia | |
| Obsah výkresu | POHLAD JUHOZÁPADNÝ |
| Zak. číslo | 20180209 |
| Formát | 2 x A4 |
| Menisk | 1:150 |
| Číslo výkresu | 1-150 |
| Výťažok číslo | |
| | B3.02 |

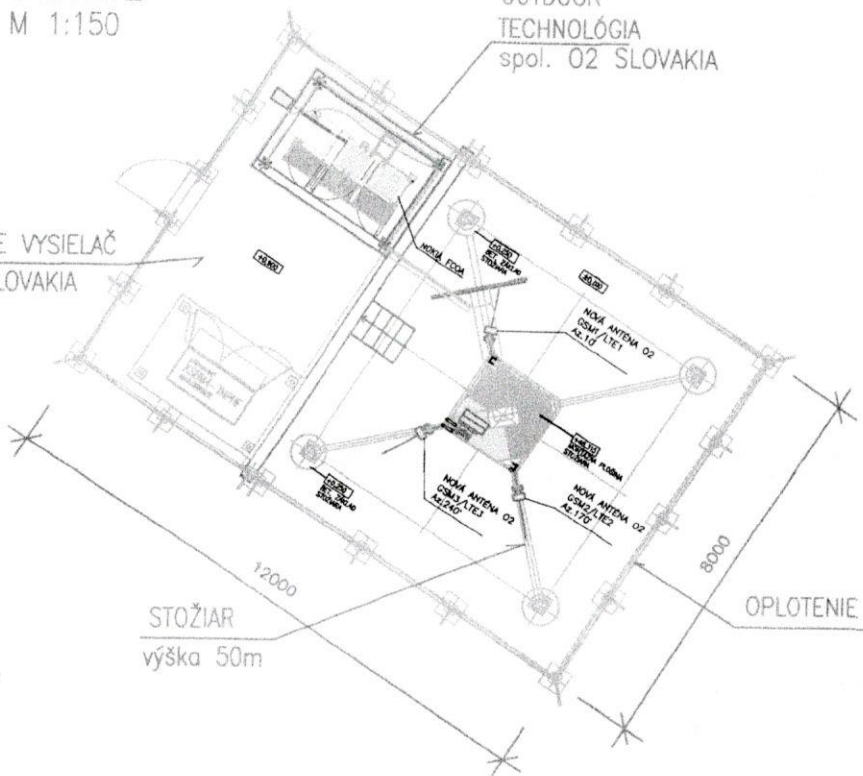
1044

1043/2

DETAIL
M 1:150

OUTDOOR
TECHNOLÓGIA
spol. O2 SLOVAKIA

PARCELA PRE VYSIELAČ
spol. O2 SLOVAKIA



2-208/1

k.ú. Dúbrava

k.ú. Slatviná

502

-12.00

-8.00

504

505

506

ZEMEPISNÉ SÚRADNICE:

X = 20,844128° /20°50' 38,86"/

Y = 47,970136° /48°58' 12,49"/

NADMORSKÁ VÝŠKA: 581,540m n.m.

504 - parcely KN

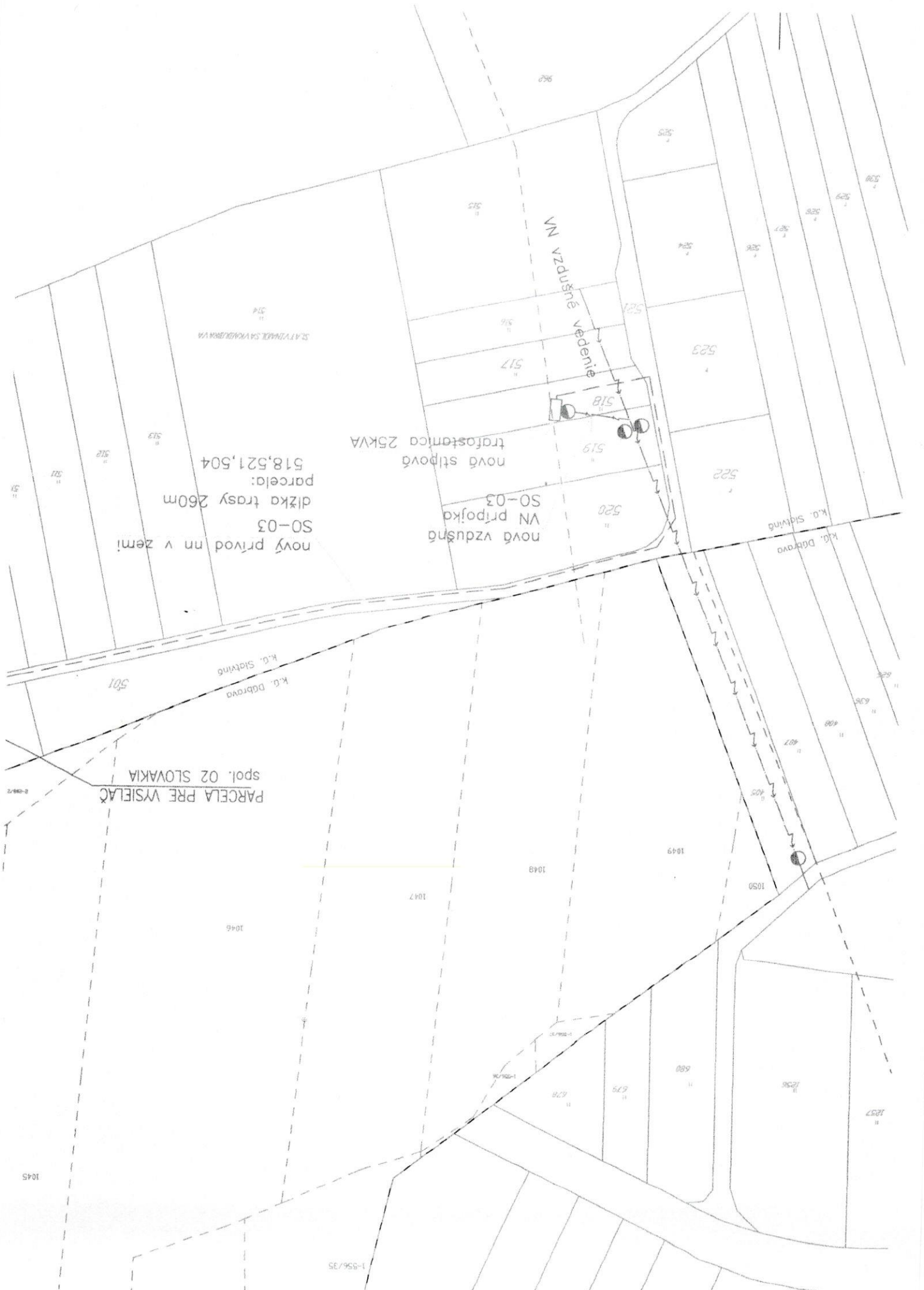


| | | | | |
|-------------------|---------|-------------------------|------------------|------------------|
| 00 | 01/2019 | PD | A.Slovíková | Ing. J. Matejček |
| REV. | DÁTUM | POPIS REVÍZIE DOKUMENTU | VYPRACOVAL | SCHVÁLIL |
| Hlavný projektant | | Zodpovedný projektant | Ing. J. Matejček | |

| | | |
|--|---|---|
| <p>Priemyselná 1 031 01 Liptovský Mikuláš</p> | Investor-stavebník | O2 Slovakia, s.r.o. Einsteinova 24, 85101 Bratislava |
| | Miesto stavby | 50m stožiar spol. O2 Slovakia, s.r.o. par. č. KN-C 504, k.ú. Slatviná, okr. Spišská Nová Ves |
| Názov stavby | | |
| OPORNÝ A VYTYČOVACÍ BOD NADZEMNÉHO VEDENIA ELEKTRONICKEJ KOMUNIKAČNEJ SIETE | | |
| Objekt /súbor: | 71652 SNSLA SLATVINÁ, 1202KO DÚBRAVA_02 | |
| Časť/profesia | | |
| Obsah výkresu: | SITUÁCIA UMIESTNENIA STAVBY | |

| | |
|---------------|----------------|
| Zák. číslo | 20180309 |
| Formát | 2 x A4 |
| Mierka | 1:1000, 150 |
| Číslo výkresu | Výťahok číslo: |

C2



nový prívod nn v zemi
SO-03
dĺžka trasy 260m
parcels: 518, 521, 504

nová vzdušná
VN prípojka
SO-03
nová stĺpová
trafostanica 25kVA

VN vzdušné vedenie

PARCELA PRE VYSIELAČ
spol. OZ SLOVAKIA

K.O. Dobrova
K.O. Sietvine

K.O. Dobrova
K.O. Sietvine

1045

1-556/35

1046

1047

1048

1049

1050

1236

1237

1238

1239

1240

1241

1242

1243

1244

1245

1246

1247

1248

1249

1250

ST. A. V. P. A. B. E. L. S. A. V. K. O. S. I. E. T. V. I. N. E. V. N.